


















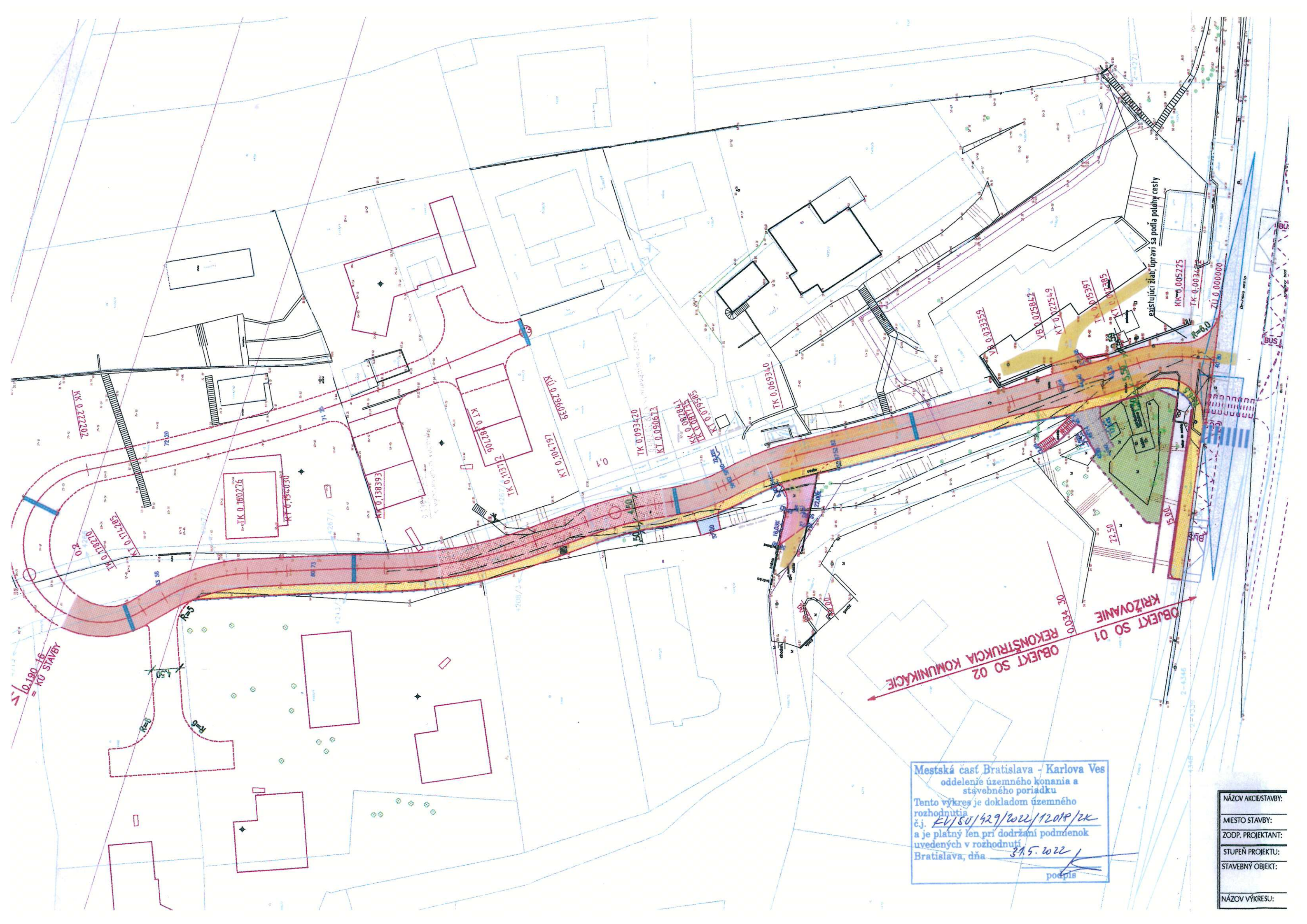
LEGENDA

-  VEREJNÁ ÚČELOVÁ KOMUNIKÁCIA
-  ČASŤ KOMUNIKÁCIE URČENÁ PRE PEŠÍCH
-  PRÍSTUP NA NEHNUTEĽNOSŤ NA PARCELE č.1470
-  PRÍSTUP K ARMATÚRNEJ ŠACHTE
-  NESPEVNENÁ ZAROVNANÁ PLOCHA PRI ARMATÚRNEJ ŠACHTE
-  VYHRIEVANÁ VOZOVKA
-  PRÍSTUP NA NEHNUTEĽNOSŤ NA PARCELE č.1467/4
-  ROZHĽADOVÁ PLOCHA
-  VÝHLĎAD
-  ZÁBRADLIE
-  NOVÉ VÝŠKY
-  OPORNÝ MÚR
-  OPORNÝ MÚR – NIE JE PREDMETOM STAVBY
-  LINOVOVÝ ODVODŇOVACÍ ŽLAB
-  EXISTUJÚCE VODOROVNÉ DOPRAVNÉ ZNAČENIE
-  NAVRHOVANÉ VODOROVNÉ DOPRAVNÉ ZNAČENIE
-  TECHNICKÁ ŠTÚDIA GIB



NÁZOV AKCIE/STAVBY:	REKONŠTRUKCIA VEREJNEJ ÚČELOVEJ KOMUNIKÁCIE	STAVEBNÍK:	LENSSON s.r.o
MIESTO STAVBY:	Devínska cesta, katastrálne územie Karlova Ves		Panenská 18, 811 03, Bratislava
ZODP. PROJEKTANT:	Ing. Alena Palková	DÁTUM:	10/2020
STUPEŇ PROJEKTU:	DOKUMENTÁCIA PRE ÚZEMNÉ ROZHODNUTIE	VÝKRES ČÍSLO:	
STAVEBNÝ OBJEKT:	SO 01 KRIŽOVANIE KOMUNIKÁCIE V ÚSEKU 0,000 00 - 0,034 30 SO 02 REKONŠTRUKCIA KOMUNIKÁCIE V ÚSEKU 0,034 30 - 0,190 16	MERITKO:	1:500
NÁZOV VÝKRESU:	SITUÁCIA	FORMÁT:	3xA4

D 01



OBJEKT SO 01
REKONŠTRUKCIA KOMUNIKÁCIE

OBJEKT SO 02
REKONŠTRUKCIA KOMUNIKÁCIE

Mestská časť Bratislava - Karlova Ves
oddelenie územného konania a
stavebného poriadku

Tento výkres je dokladom územného
rozhodnutia
č.j. *EV/80/429/2022/12018/2K*
a je platný len pri dodržaní podmienok
uvedených v rozhodnutí
Bratislava, dňa *31.5.2022*

podpis

NÁZOV AKCIE/STAVBY:
MESTO STAVBY:
ZODP. PROJEKTANT:
STUPEŇ PROJEKTU:
STAVEBNÝ OBJEKT:
NÁZOV VÝKRESU: