


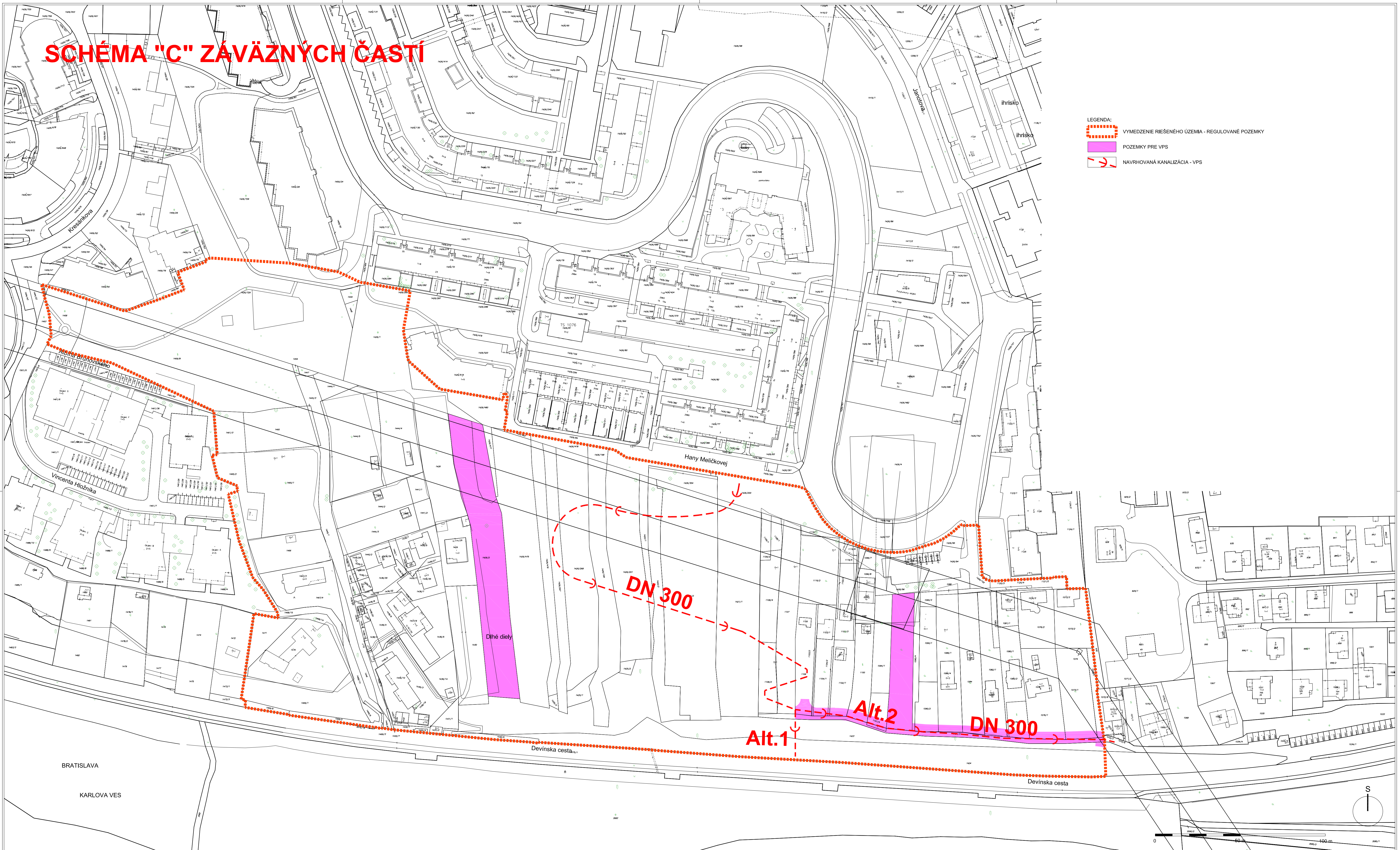


SCHEMA "C" ZAVÄZNYCH ČASTÍ

- LEGENDA:
-  VYMEDZENIE RIEŠENÉHO ÚZEMIA - REGULOVANÉ POZEMKY
 -  POZEMKY PRE VPS
 -  NAVRHOVANÁ KANALIZÁCIA - VPS



Územný plán zóny Dlhé diely 6, MČ Bratislava - Karlova Ves			
	obstarávateľ: Mestská časť Bratislava - Karlova Ves p.Dana ČAHOJOVA, starostka Námestie sv.Františka č.8, 842 62 BRATISLAVA Tel: 02 / 707 11 261, e-mail: uzemnyplan@karlovaves.sk	VÚC:	Bratislava
	zhotoviteľ: Ing.arch. Karol BALAŠ, autorizovaný architekt SKA Ladzianskeho 8, 831 07 BRATISLAVA, SLOVENSKO Tel: 0911 222 906 E-mail: balas@nextra.sk	okres: Bratislava IV. obec: Karlova Ves katastrálne územie: Karlova Ves	riešiteľ:
obsah výkresu: VYMEDZENIE REGULOVANÝCH POZEMKOV A POZEMKOV PRE VPS - SCHEMA "C"	číslo paré: C	mierka:	rok: 2019