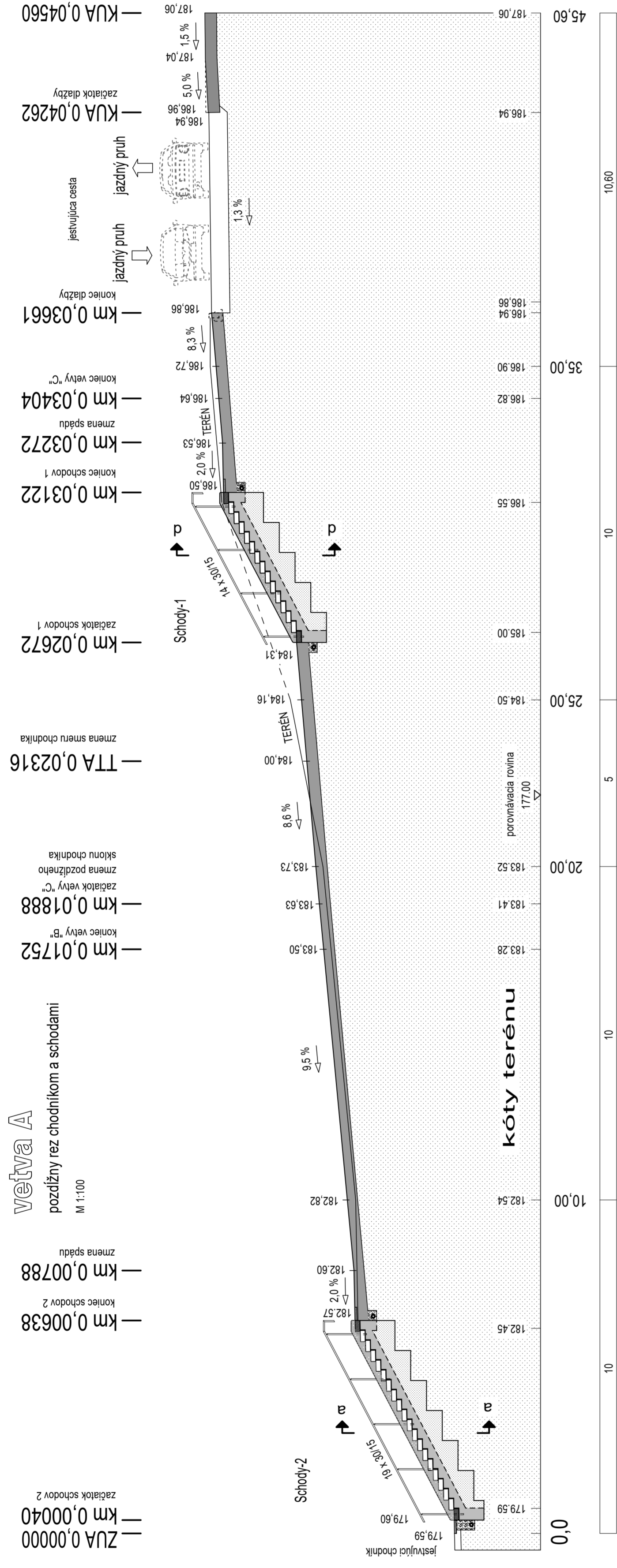


**STANIČENIE v km**

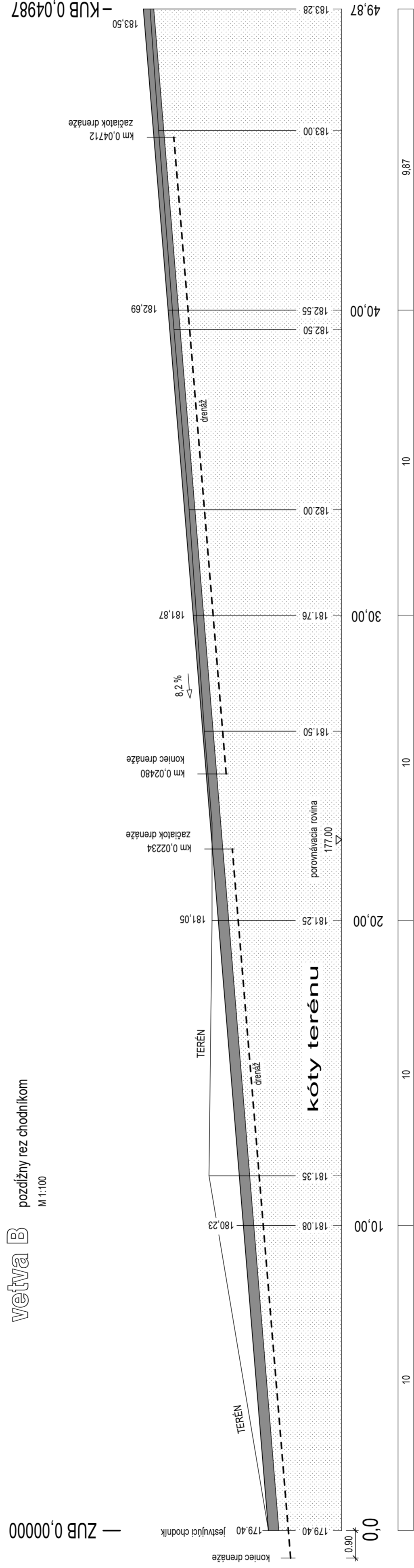
**vetva A**  
 pozdĺžny rez chodníkom a schodami  
 M 1:100



**VZDIALENOSŤ  
 PRIEČNYCH REZOV**

**STANIČENIE v km**

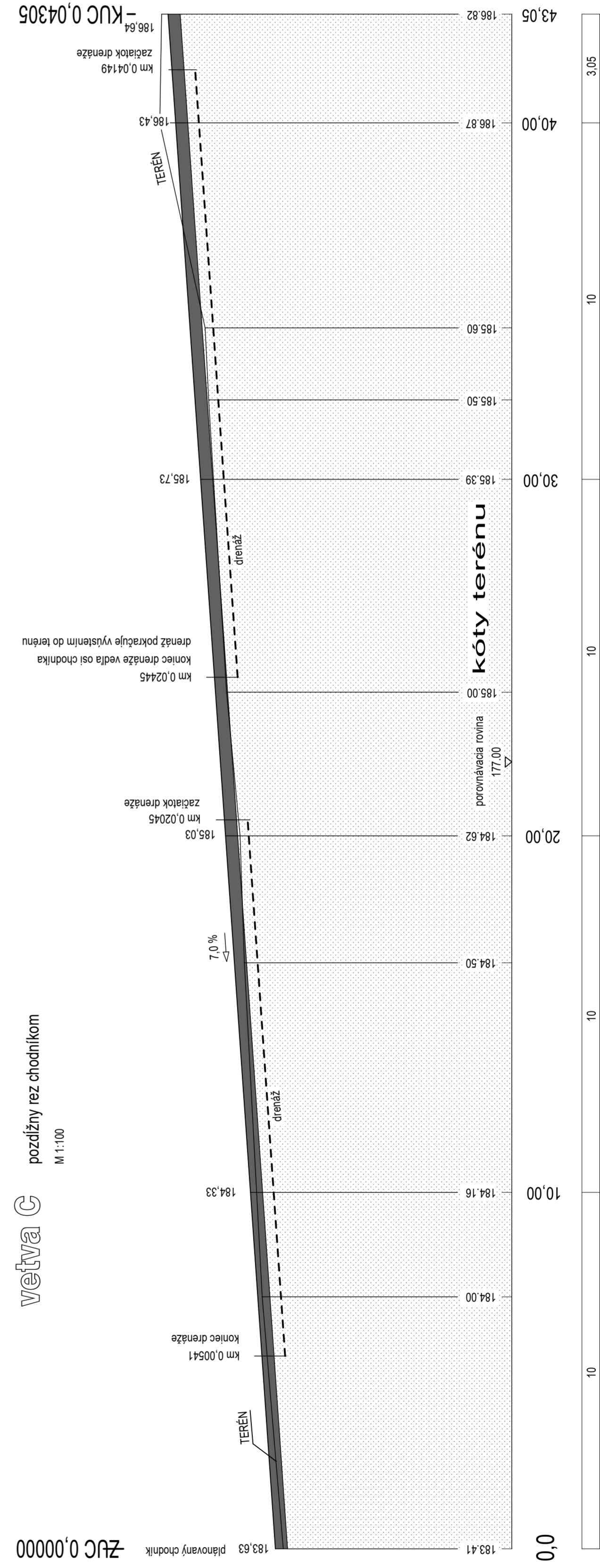
**vetva B**  
 pozdĺžny rez chodníkom  
 M 1:100



**VZDIALENOSŤ  
 PRIEČNYCH REZOV**

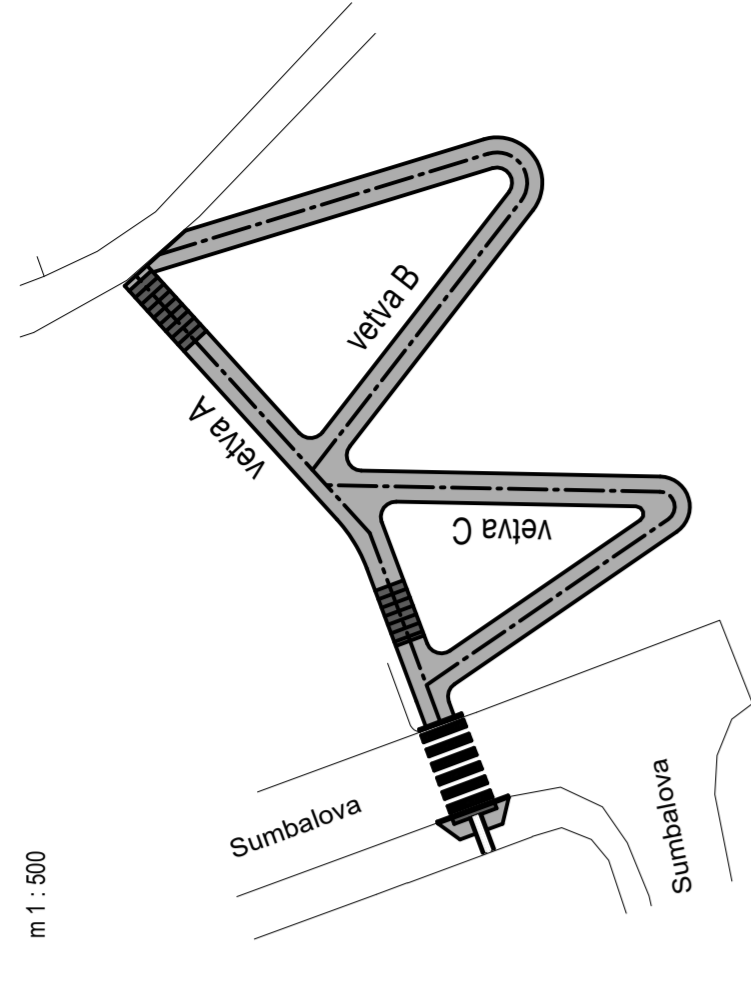
**STANIČENIE v km**

**vetva C**  
 pozdĺžny rez chodníkom  
 M 1:100



**VZDIALENOSŤ  
 PRIEČNYCH REZOV**

**situácia - schéma**  
 m 1:500



**POZNÁMKY:** Výkopy pre elektrické vedenia pozri objekt SO 02 Verejné osvetlenie  
 Podzemné vedenia nie sú v rezoch zakreslené a ich presný priebeh sa určí až vytyčením na stavbe.

zodpovedný projektant:		pečiatka:
0	1. vydanie projektu	SPRÁVIL :
REVIZIA	DAŤUM	PRÍJEM ZREVI:

Názov stavby: **Chodník medzi ulicami Jána Stanislava a Karlovej ulicou - časť spojovací chodník ulica Sumbalova - lávka pre peších nad Karlovej ulicou v Bratislave**

Stupeň: **DOKUMENTÁCIA**  
 PRE STAVEBNÉ POVOLENIE  
 s porotami realizácie projektu

Projektant: **Ing. L. Budinský**

Objekt: **Mestská časť Bratislava - Karlova Ves**

Práca: **Spevnené plochy**

Objekt: **Pozdĺžne rezy**

Stav c.: **03**

Číslo výkresu: **10/20**

Datum: **10/20**

Formát: **A4**

Mierka: **1:100**

Miesto stavby: **Bratislava - Karlova Ves**