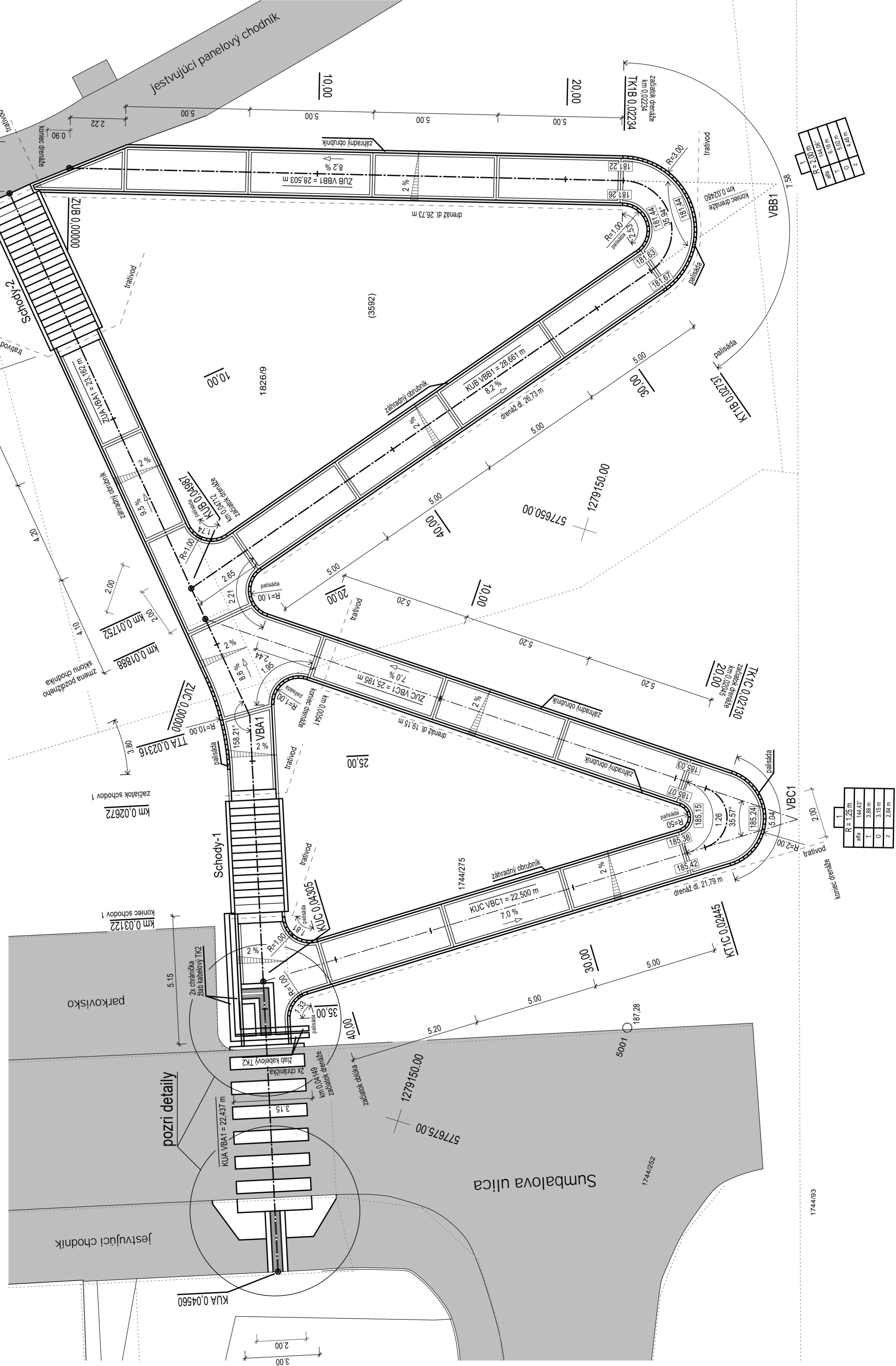


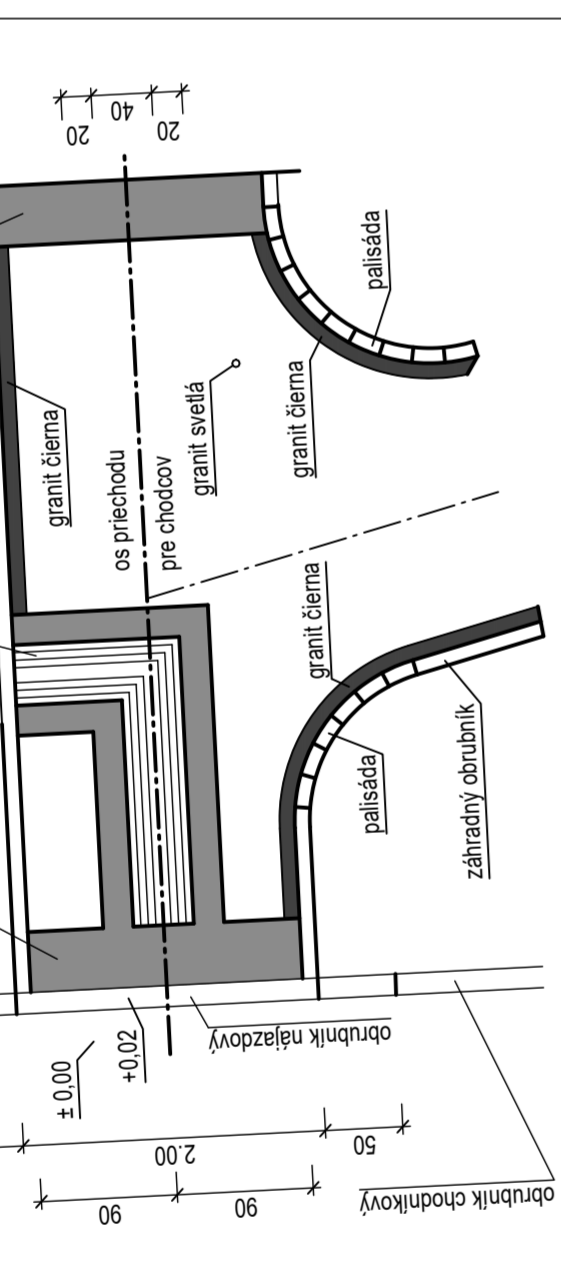
BOD	Y	X	Z
5001	577668.63	1279157.89	187.28
ZUA	577644.08	1279123.81	179.59
ZUB	577642.38	1279125.80	179.40
ZUC	577656.06	1279136.51	183.63
KUA	577682.25	1279147.24	187.06
KUB	577657.05	1279135.59	183.50
KUC	577671.28	1279143.14	186.64
VBB1	577634.40	1279161.70
VBA1	577661.23	1279139.39	184.00

situácia m 1 : 100



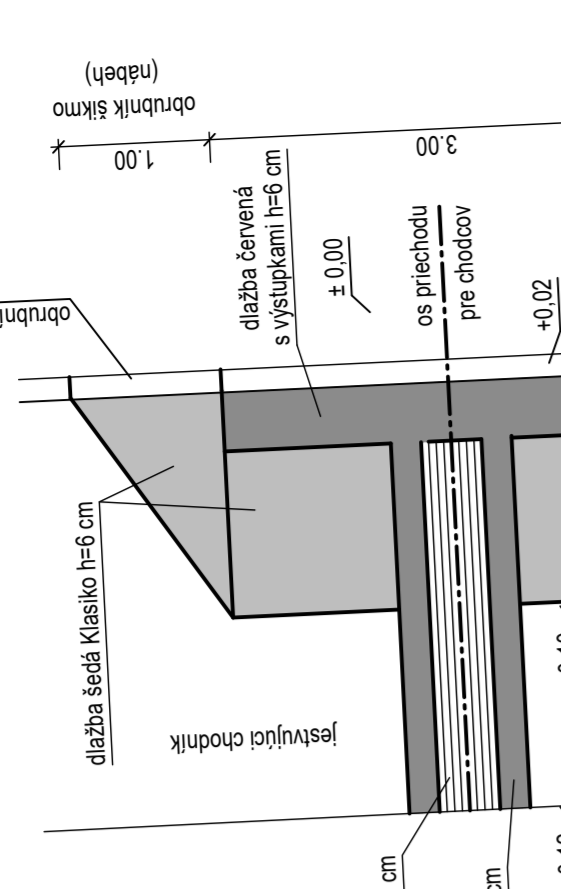
DETAIL 1 situácia m 1 : 100

výškové vytyčenie bezbariérového príchodu pre chodcov v reálnych výškach ± 0,00 je výška príslušnej cesty



DETAIL 2 situácia m 1 : 100

výškové vytyčenie bezbariérového príchodu pre chodcov v reálnych výškach ± 0,00 je výška príslušnej cesty



POLOHOVÉ PRIPOJENIE: GPS - SKPOS
VÝŠKOVÉ PRIPOJENIE: SNS

0	1020	1. vytyčenie projekcie	Ing. I. Budinsky
REVIZIA	DAŤUM	PRÍPIS ZMEN	podpis

DOPRAVNÉ STAVBY
 Mestská časť Bratislava - Karlova Ves
 Spevnené plochy
 Vypracoval: Ing. I. Budinsky
 Projekt: Bratislava - Karlova Ves